ДЕТАЛЬНИЙ ПЛАН ТЕРЕТОРІЇ У МЕЖАХ ВУЛИЦЬ: МИХАЙЛА ГРУШЕВСЬКОГО, РОЗКИДАЙЛІВСЬКА, БАЛКІВСЬКА ТА ЗАЛІЗНИЧНОЇ КОЛІЇ У М. ОДЕСІ

СХЕМА РОЗТАШУВАННЯ ТЕРИТОРІЇ У ПЛАНУВАЛЬНІЙ СТРУКТУРІ НАСЕЛЕНОГО ПУНКТУ

М 1:10000

УМОВНІ ПОЗНАЧЕННЯ

ТЕРИТОРІЇ ЖИТЛОВО-ГРОМАДСЬКОЇ ЗАБУДОВИ
- ОДНОКВАРТИРНОЇ (САДИБНОГО ТА БЛОКОВАНОГО) ЖИТЛОВОЇ ЗАБУДОВИ
- БАГАТОКВАРТИРНОЇ ЖИТЛОВОЇ ЗАБУДОВИ (у-на ВІЛЬНИХ ТЕРИТОРІЯХ, 6-ЗА РАХУНОК РЕКОНСТРУКЦІЇ ТЕРИТОРІЇ)
- ЗМІШАНОЇ БАГАТОКВАРТИРНОЇ ТА ОДНОКВАРТИРНОЇ ЖИТЛОВОЇ ЗАБУДОВИ
- ЖИТЛОВО-ГРОМАДСЬКОЇ ЗАБУДОВИ ІСТОРИЧНОГО ЦЕНТРУ МІСТА
- ДАЧНОЇ ЗАБУДОВИ З МОЖЛИВИМ ПЕРЕВЕДЕННЯМ У ОДНОКВАРТИРНУ ЖИТЛОВУ ЗАБУДОВУ
- РЕЗЕРВИ ПІД БАГАТОКВАРТИРНУ ЖИТЛОВУ ТА ГРОМАДСЬКУ ЗАБУДОВУ
- ГРОМАДСЬКИХ ЦЕНТРІВ ТА СКУПЧЕНИХ ОБ'ЄКТІВ ОБСЛУГОВУВАННЯ
- ЗАКЛАДІВ ОХОРОНИ ЗДОРОВ'Я ТА СОЦІАЛЬНОГО ЗАБЕЗПЕЧЕННЯ
- ЗАКЛАДІВ НАУКИ ТА ОСВІТИ
- ФІЗКУЛЬТУРИ ТА СПОРТУ

ТЕРИТОРІЇ ВИРОБНИЧОЇ ЗАБУДОВИ ТА КОМУНАЛЬНИХ ОБ'ЄКТІВ
- ПІДПРИЄМСТВ ПРОМИСЛОВИХ ТА БУДІВЕЛЬНОЇ ІНДУСТРІЇ (у-на ВІЛЬНИХ ТЕРИТОРІЯХ, 6-ЗА РАХУНОК РЕКОНСТРУКЦІЇ ТЕРИТОРІЇ)
- КОМУНАЛЬНО-СКЛАДСЬКИХ ОБ'ЄКТІВ (у-на ВІЛЬНИХ ТЕРИТОРІЯХ, 6-ЗА РАХУНОК РЕКОНСТРУКЦІЇ ТЕРИТОРІЇ)
- РЕЗЕРВНИХ ВИРОБНИЧИХ ТА КОМУНАЛЬНО-СКЛАДСЬКИХ ТЕРИТОРІЙ
- ПІДПРИЄМСТВ ТРАНСПОРТУ
- ГАРАЖІВ ТА СТОЯНОК АВТОТРАНСПОРТУ (ЩО ЗБЕРІГАЮТЬСЯ, БУДУТЬ РЕКОНСТРУЙОВАНІ)
- ОДЕСЬКОГО МОРСЬКОГО ТОРГОВЕЛЬНОГО ПОРТУ
- ДОСЛІДНИЦЬКО-ВИРОБНИЧИХ КОМПЛЕКСІВ, ТЕХНОПАРКІВ
- ОБ'ЄКТІВ СПЕЦІАЛЬНОГО ПРИЗНАЧЕННЯ
- КЛАДОВИЩ

ЛАНДШАФТНО-РЕКРЕАЦІЙНІ ТЕРИТОРІЇ
- ОЗЕЛЕНЕНІ ЗАГАЛЬНОГО КОРИСТУВАННЯ (ПАРКИ, СКВЕРИ, БУЛЬВАРИ)
- НАБЕРЕЖНІ
- САНАТОРНО-ОЗДОРОВЧИХ УСТАНОВ
- УСТАНОВ СТАЦІОНАРНОЇ РЕКРЕАЦІЇ (у-на ВІЛЬНИХ ТЕРИТОРІЯХ, 6- ЗА РАХУНОК РЕКОНСТРУКЦІЇ ТЕРИТОРІЇ)
- ДАЧНОЇ ЗАБУДОВИ
- ПЛЯЖІВ
- ВОДНИХ ПОВЕРХОНЬ
- СІЛЬСЬКОГОСПОДАРСЬКОГО ВИКОРИСТАННЯ
- ЗЕЛЕНИХ НАСАДЖЕНЬ СПЕЦІАЛЬНОГО ПРИЗНАЧЕННЯ

ТЕРИТОРІЇ ПРИРОДНО-ЗАПОВІДНОГО ФОНДУ
- ПАРКИ-ПАМ'ЯТКИ САДОВО-ПАРКОВОГО МИСТЕЦТВА ТА ЛІСОПАРКОВОГО ЗЕЛЕНОГО ПОЯСУ МІСТА
- ЛАНДШАФТНИЙ ЗАКАЗНИК МІСЦЕВОГО ЗНАЧЕННЯ "ТУЗІВСЬКИЙ ЛІС"

СПЕЦІАЛІЗОВАНІ ПАРКИ:
- БОТАНІЧНИЙ САД
- ЗООПАРК
- ДИТЯЧИЙ ПАРК
- СПОРТИВНИЙ ПАРК
- ВИСТАВКОВИЙ ПАРК
- ІСТОРИКО-АРХЕОЛОГІЧНИЙ ПАРК

ТЕРИТОРІЇ ЗОН ОХОРОНИ ПАМ'ЯТОК
- КОМПЛЕКСНОЇ ОХОРОННОЇ ЗОНИ ІСТОРИЧНОГО ЦЕНТРУ МІСТА
- ІСТОРИЧНИХ АРЕАЛІВ

ТЕРИТОРІЇ ТА ОБ'ЄКТИ ІНЖЕНЕРНО-ТРАНСПОРТНОЇ ІНФРАСТРУКТУРИ
- МАГІСТРАЛЬНИХ ВУЛИЦЬ:
- ЗАГАЛЬНОМІСЬКОГО ЗНАЧЕННЯ БЕЗПЕРЕРВНОГО РУХУ
- ЗАГАЛЬНОМІСЬКОГО ЗНАЧЕННЯ РЕГУЛЬОВАНОГО РУХУ
- РАЙОННОГО ЗНАЧЕННЯ
- ВУЛИЦЬ МІСЦЕВОГО ЗНАЧЕННЯ
- ЗАЛІЗНИЦЬ ЗІ СМУГОЮ ВІДВОДУ
- МОСТИ, ШЛЯХОПРОВОДИ
- КІЛЬЦЕВА ДОРОГА
- ЕСТАКАДА ПОРТУ
- НАФТОПРОВІД
- СМІТТЄПЕРЕРОБНИЙ ЗАВОД
- ГОЛОВНІ ІНЖЕНЕРНІ СПОРУДИ:
- ТЕПЛОЕЛЕКТРОЦЕНТРАЛЬ (ТЕЦ)
- КОТЕЛЬНІ
- ГАЗОРОЗПОДІЛЬНІ СТАНЦІЇ (ГРС)
- ЕЛЕКТРОПІДСТАНЦІЯ НАПРУГОЮ 330 кВ/220 кВ
- ЕЛЕКТРОПІДСТАНЦІЯ НАПРУГОЮ 110 кВ
- ЕЛЕКТРОПІДСТАНЦІЯ НАПРУГОЮ 35 кВ
- ПІДСТАНЦІЇ НАПРУГОЮ 35 кВ, ЩО ПЕРЕВОДЯТЬСЯ НА ПІДВИЩЕНУ НАПРУГУ (110 кВ)
- КАНАЛІЗАЦІЙНІ ОЧИСНІ СПОРУДИ
- ОЧИСНІ СПОРУДИ ДОЩОВОЇ КАНАЛІЗАЦІЇ

ТЕРИТОРІЇ ДЛЯ ПЕРСПЕКТИВНИХ МІСТОБУДІВНИХ ПОТРЕБ (ЗА МЕЖАМИ МІСТА)
- САДИБНОЇ ЖИТЛОВОЇ ЗАБУДОВИ
- БАГАТОКВАРТИРНОЇ ЖИТЛОВОЇ ЗАБУДОВИ
- ЦЕНТРІВ ОБСЛУГОВУВАННЯ
- УСТАНОВ СТАЦІОНАРНОЇ РЕКРЕАЦІЇ
- ОЗЕЛЕНЕНІ

МЕЖІ
- МІСТА ОДЕСИ
- АДМІНІСТРАТИВНИХ РАЙОНІВ МІСТА

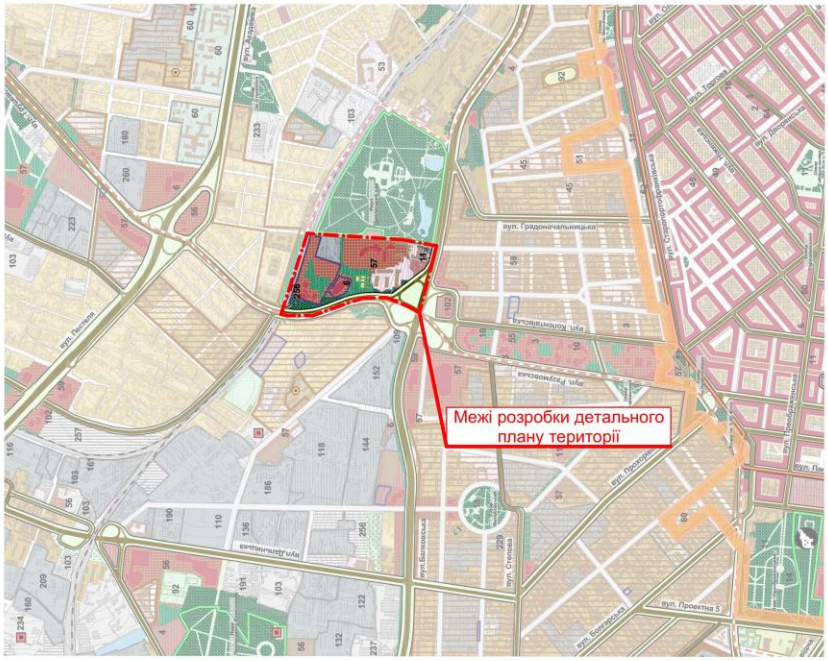

						0560-ДПТ-021	
						м.Одеса, Приморський район	
Изм.	Кол.уч.	Лист	№Док.	Подп.	Дата		
ГАП		Мурар С.П.				ДЕТАЛЬНИЙ ПЛАН ТЕРИТОРІЇ У МЕЖАХ ВУЛИЦЬ: МИХАЙЛА ГРУШЕВСЬКОГО, РОЗКИДАЙЛІВСЬКА, БАЛКІВСЬКА ТА ЗАЛІЗНИЧНОЇ КОЛІЇ У М. ОДЕСІ	Стадія: ДПТ; Лист: 1; Листов:
Арх.		Безноздрий С.В.					
Пров.		Барабанова Т.П.				СХЕМА РОЗТАШУВАННЯ ТЕРИТОРІЇ У ПЛАНУВАЛЬНІЙ СТРУКТУРІ НАСЕЛЕНОГО ПУНКТУ	КП "Одеспроект"

ДАГ ГРАДОСТРОИТЕЛЬНЫЙ КАДАСТР

ДЕТАЛЬНИЙ ПЛАН ТЕРИТОРІЇ У МЕЖАХ ВУЛИЦЬ: МИХАЙЛА ГРУШЕВСЬКОГО, РОЗКИДАЙЛІВСЬКА, БАЛКІВСЬКА ТА ЗАЛІЗНИЧНОЇ КОЛІЇ У М. ОДЕСІ

ОПОРНИЙ ПЛАН

М 1:2000

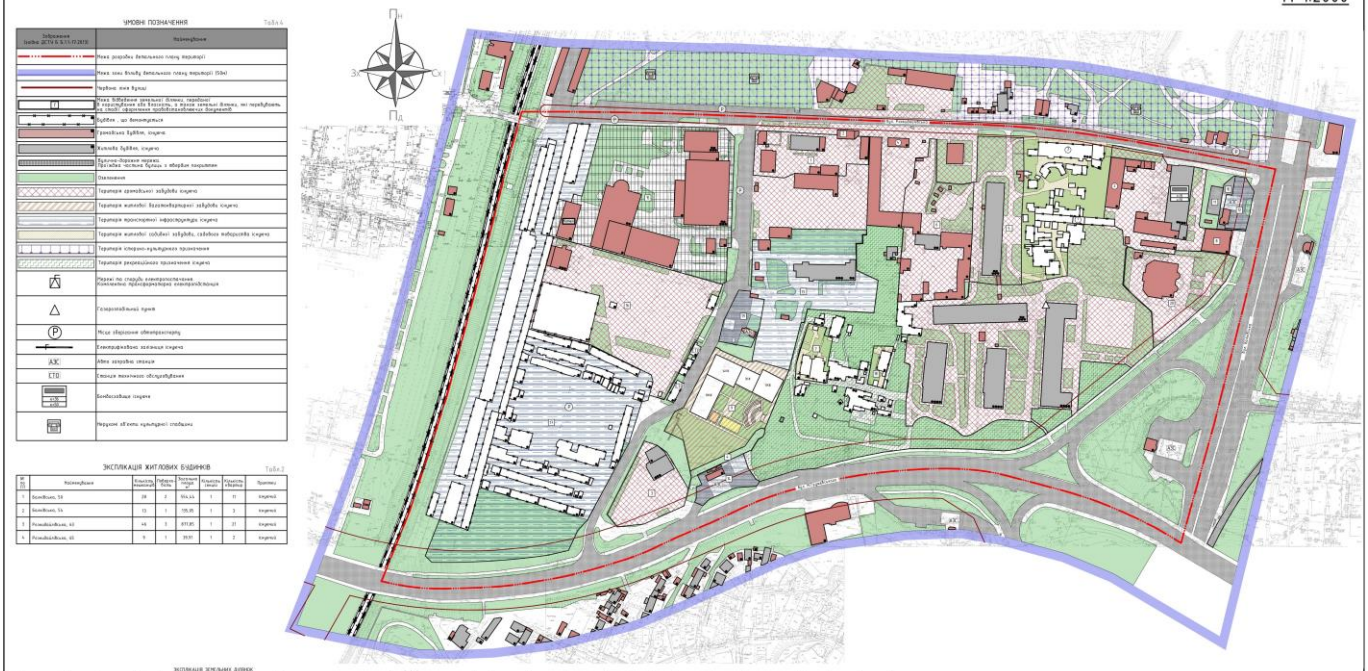

ЕКСПЛІКАЦІЯ ЖИТЛОВИХ БУДИНКІВ

№ п/п	Найменування	Кількість квартир	Поверховість	Загальна площа	Кількість осіб	Кількість сім'ї	Примітки
1	Балківська, 53	28	2	934,44	1	11	існуюча
2	Балківська, 55	13	1	725,95	1	3	існуюча
3	Розкидайлівська, 62	46	3	1972,85	1	21	існуюча
4	Розкидайлівська, 60	9	1	393,91	1	2	існуюча

ЕКСПЛІКАЦІЯ ЗЕМЕЛЬНИХ ДІЛЯНОК

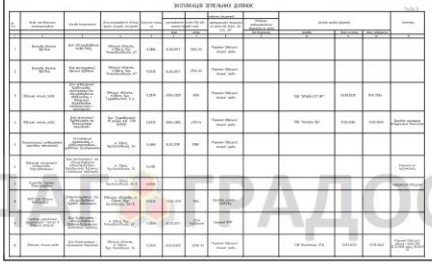

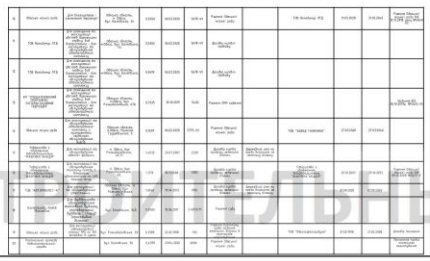

						0560-ДПТ-021	
						м.Одеса, Приморський район	
Изм.	Кол.уч.	Лист	№Док.	Подп.	Дата		
ГАП		Мурар С.П.				ДЕТАЛЬНИЙ ПЛАН ТЕРИТОРІЇ У МЕЖАХ ВУЛИЦЬ: МИХАЙЛА ГРУШЕВСЬКОГО, РОЗКИДАЙЛІВСЬКА, БАЛКІВСЬКА ТА ЗАЛІЗНИЧНОЇ КОЛІЇ У М. ОДЕСІ	Стадія: ДПТ; Лист: 3; Листов:
Арх.		Безноздрий С.В.					
Пров.		Барабанова Т.П.				ОПОРНИЙ ПЛАН	КП "Одеспроект"

ДАГ ГРАДОСТРОИТЕЛЬНЫЙ КАДАСТР

ДЕТАЛЬНИЙ ПЛАН ТЕРИТОРІЇ У МЕЖАХ ВУЛИЦЬ: МИХАЙЛА ГРУШЕВСЬКОГО, РОЗКИДАЙЛІВСЬКА, БАЛКІВСЬКА ТА ЗАЛІЗНИЧНОЇ КОЛІЇ У М. ОДЕСІ

ПРОЕКТНИЙ ПЛАН (етап реалізації 3-7 років)

М 1:2000

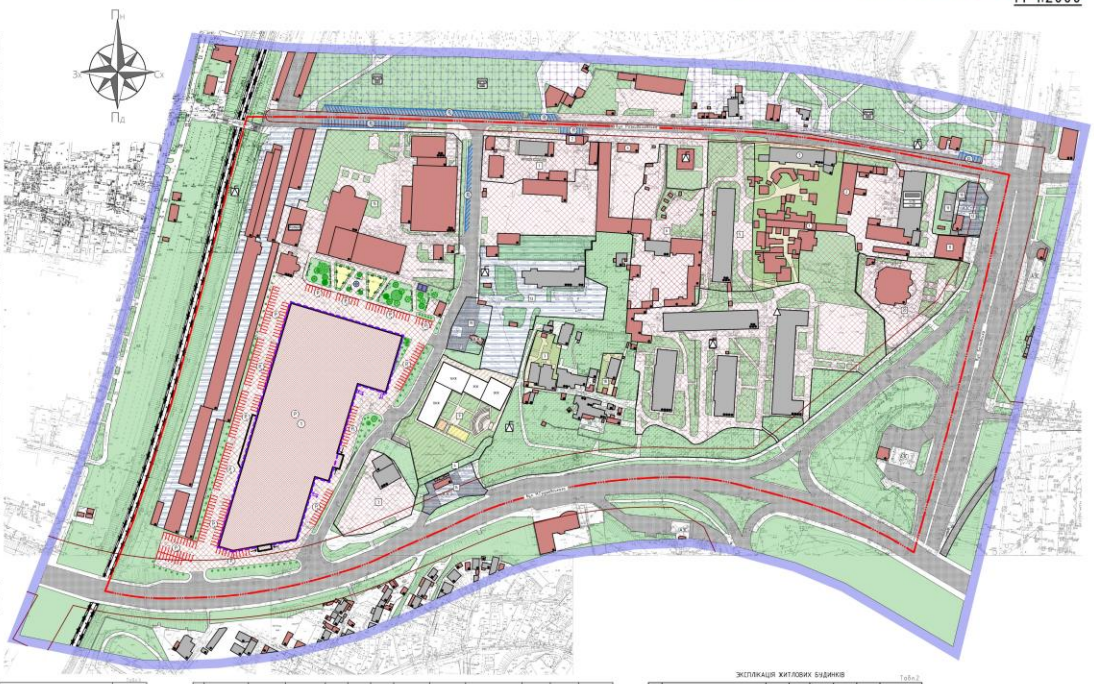

УМОВНІ ПОЗНАЧЕННЯ

ЕКСПЛІКАЦІЯ ГРОМАДСЬКИХ БУДІВЕЛЬ І СПОРУД

ЕКСПЛІКАЦІЯ ЖИТЛОВИХ БУДИНКІВ

ЕКСПЛІКАЦІЯ ЗЕМЕЛЬНИХ ДІЛЯНОК

0560-ДПТ-021			
м.Одеса, Приморський район			
Інж. Контр. Лист. №Док. Підп. Дата			
Гол.	Мунар Є.П.	ДПТ	5
Арх.	Безнощук І.В.		
Пров.	Боровський І.П.		
ДЕТАЛЬНИЙ ПЛАН ТЕРИТОРІЇ У МЕЖАХ ВУЛИЦЬ: МИХАЙЛА ГРУШЕВСЬКОГО, РОЗКИДАЙЛІВСЬКА, БАЛКІВСЬКА ТА ЗАЛІЗНИЧНОЇ КОЛІЇ У М.ОДЕСІ		Стадія	Лист	Листів
ПРОЕКТНИЙ ПЛАН (етап реалізації 3-7 років)		КП "Одеспроект"		

АРХІВ ГРАДОБУДІВНОЇ ДОКУМЕНТАЦІЇ

ДЕТАЛЬНИЙ ПЛАН ТЕРИТОРІЇ У МЕЖАХ ВУЛИЦЬ: МИХАЙЛА ГРУШЕВСЬКОГО, РОЗКИДАЙЛІВСЬКА, БАЛКІВСЬКА ТА ЗАЛІЗНИЧНОЇ КОЛІЇ У М. ОДЕСІ

ПРОЕКТНИЙ ПЛАН (етап реалізації до 2031 р.)

М 1:2000

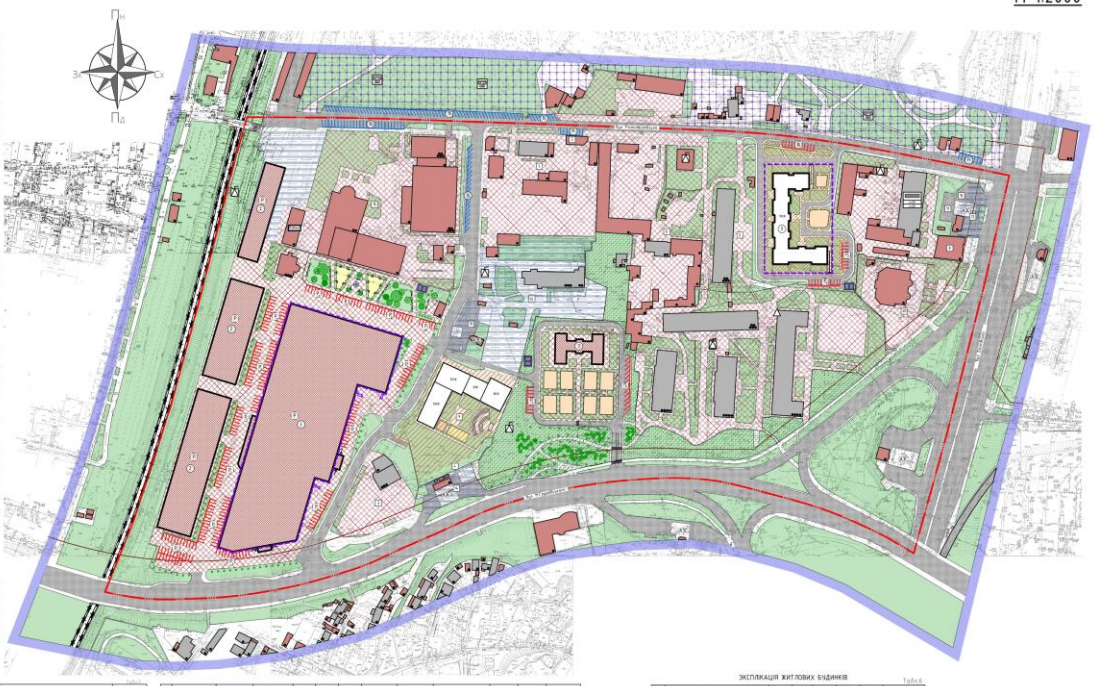

УМОВНІ ПОЗНАЧЕННЯ

ЕКСПЛІКАЦІЯ ГРОМАДСЬКИХ БУДІВЕЛЬ І СПОРУД

ЕКСПЛІКАЦІЯ ЖИТЛОВИХ БУДИНКІВ

ЕКСПЛІКАЦІЯ ЗЕМЕЛЬНИХ ДІЛЯНОК

0560-ДПТ-021			
м.Одеса, Приморський район			
Інж. Контр. Лист. №Док. Підп. Дата			
Гол.	Мунар Є.П.	ДПТ	6
Арх.	Безнощук І.В.		
Пров.	Боровський І.П.		
ДЕТАЛЬНИЙ ПЛАН ТЕРИТОРІЇ У МЕЖАХ ВУЛИЦЬ: МИХАЙЛА ГРУШЕВСЬКОГО, РОЗКИДАЙЛІВСЬКА, БАЛКІВСЬКА ТА ЗАЛІЗНИЧНОЇ КОЛІЇ У М.ОДЕСІ		Стадія	Лист	Листів
ПРОЕКТНИЙ ПЛАН (етап реалізації до 2031 р.)		КП "Одеспроект"		

АРХІВ ГРАДОБУДІВНОЇ ДОКУМЕНТАЦІЇ