

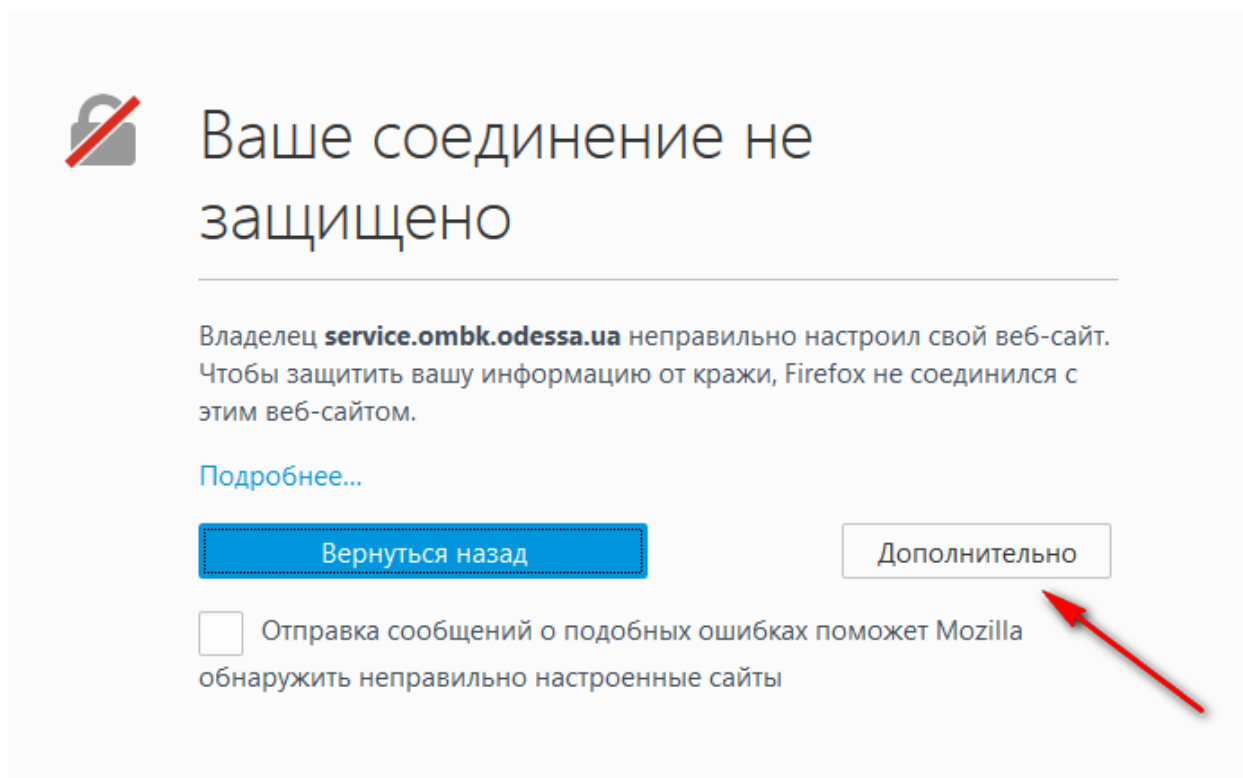
Уважаемые пользователи!

В связи с техническими работами, проходящими на серверах, для доступа к кадастровой информации просьба использовать следующую последовательность действий:

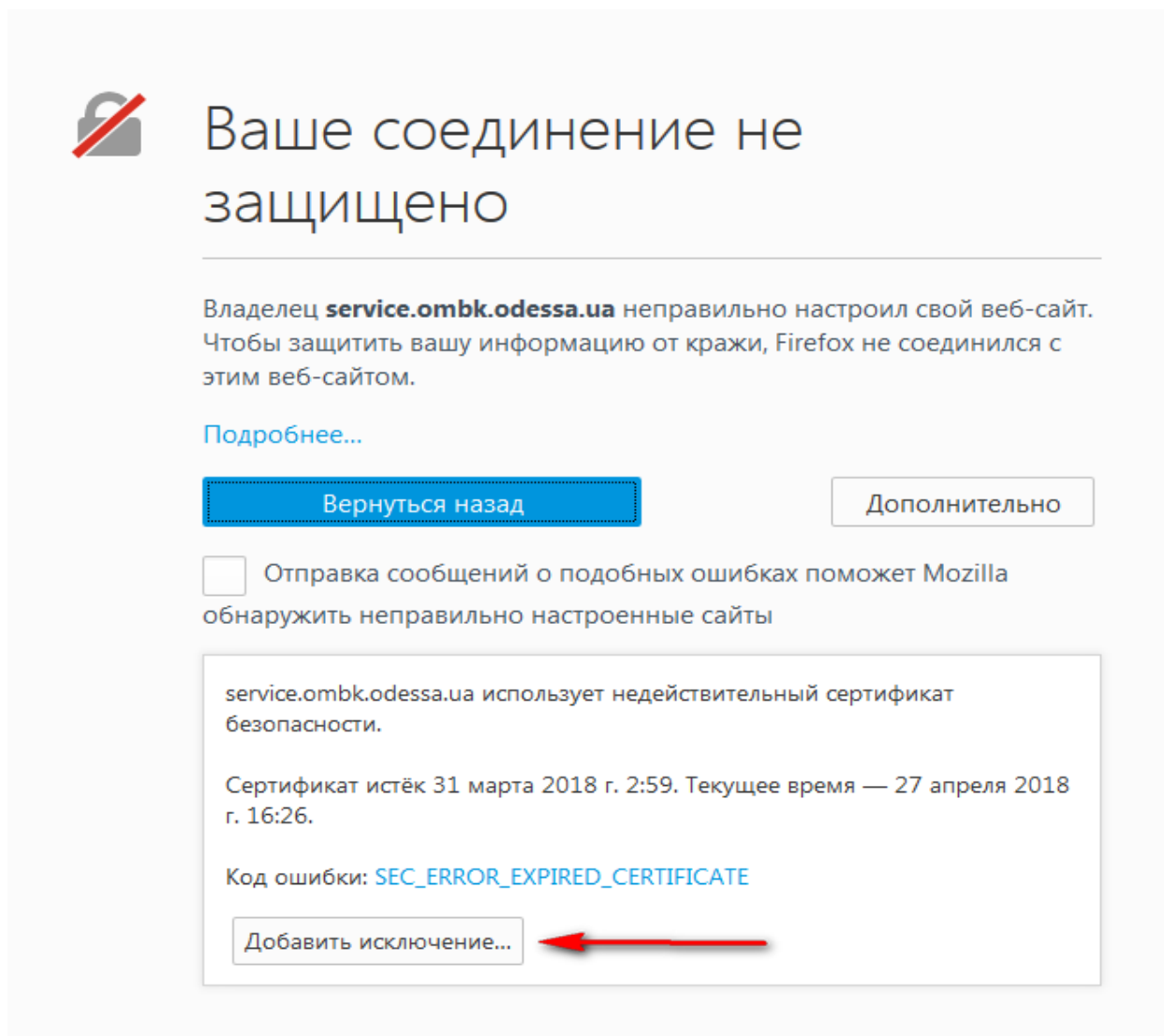
1. Переходим по ссылке:


https://service.ombk.odessa.ua/arcgis/rest/services/GenPlan/GenPlan_for_service/MapServer/

2. Нажимаем кнопку "дополнительно"



3. Нажимаем кнопку "добавить в исключения"



 Ваше соединение не защищено

Владелец **service.ombk.odessa.ua** неправильно настроил свой веб-сайт. Чтобы защитить вашу информацию от кражи, Firefox не соединился с этим веб-сайтом.

[Подробнее...](#)


[Вернуться назад](#) [Дополнительно](#)

Отправка сообщений о подобных ошибках поможет Mozilla обнаружить неправильно настроенные сайты

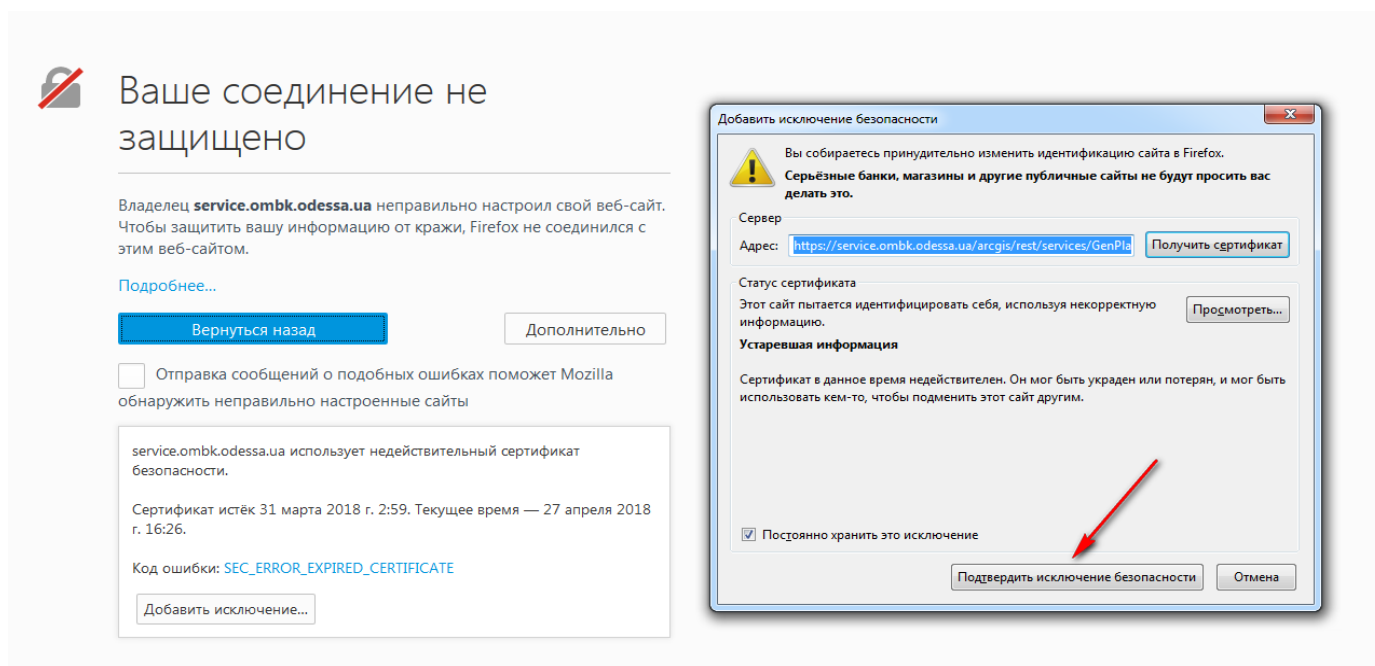
service.ombk.odessa.ua использует недействительный сертификат безопасности.


Сертификат истёк 31 марта 2018 г. 2:59. Текущее время — 27 апреля 2018 г. 16:26.

Код ошибки: [SEC_ERROR_EXPIRED_CERTIFICATE](#)

[Добавить исключение...](#) 

4. Нажимаем кнопку "подтвердить исключение безопасности"



 Ваше соединение не защищено

Владелец **service.ombk.odessa.ua** неправильно настроил свой веб-сайт. Чтобы защитить вашу информацию от кражи, Firefox не соединился с этим веб-сайтом.

[Подробнее...](#)

[Вернуться назад](#) [Дополнительно](#)

Отправка сообщений о подобных ошибках поможет Mozilla обнаружить неправильно настроенные сайты


service.ombk.odessa.ua использует недействительный сертификат безопасности.

Сертификат истёк 31 марта 2018 г. 2:59. Текущее время — 27 апреля 2018 г. 16:26.

Код ошибки: [SEC_ERROR_EXPIRED_CERTIFICATE](#)

[Добавить исключение...](#)

Добавить исключение безопасности

 Вы собираетесь принудительно изменить идентификацию сайта в Firefox. **Серьезные банки, магазины и другие публичные сайты не будут просить вас делать это.**

Сервер
Адрес: <https://service.ombk.odessa.ua/arcgis/rest/services/GenPla> [Получить сертификат](#)

Статус сертификата
Этот сайт пытается идентифицировать себя, используя некорректную информацию. [Просмотреть...](#)

Устаревшая информация
Сертификат в данное время недействителен. Он мог быть украден или потерян, и мог быть использован кем-то, чтобы подменить этот сайт другим.

Постоянно хранить это исключение

[Подтвердить исключение безопасности](#) [Отмена](#)

5. Закрываем открывшуюся страницу

6. Открываем сайт ombk.odessa.ua и переходим в интересующий вас раздел.

The screenshot shows the website of the Odessa City Council Department of Architecture and Urban Planning. At the top, there is the coat of arms of Odessa and the text "Одесский городской совет" (Odessa City Council). Below this is the main title "Управление архитектуры и градостроительства" (Department of Architecture and Urban Planning). A navigation bar contains links: ГЛАВНАЯ (Home), ГЕНПЛАН (General Plan), ДПТ (Land Use Planning), РЕЕСТР ГУО (Register of Urban Objects), ВРЕМЕННЫЕ СООРУЖЕНИЯ (Temporary Structures), УПРАВЛЕНИЕ РЕКЛАМЫ (Advertising Management), and КОНТАКТЫ (Contacts). A left sidebar menu lists: ПОЛОЖЕНИЕ О УПРАВЛЕНИИ (Position on Management), ГЕНПЛАН (General Plan), ЗОНИНГ (Zoning), ДЕТАЛЬНЫЕ ПЛАНЫ ТЕРРИТОРИЙ (Detailed Plans of Territories), ГРАДОСТРОИТЕЛЬНЫЙ КАДАСТР (Cadastral), ГРАДОСТРОИТЕЛЬНЫЙ СОВЕТ (Cadastral Council), and ПРОЕКТЫ, КОНКУРСЫ (Projects, Competitions). The main content area is titled "Уважаемый пользователь!" (Respected user!) and contains a welcome message and instructions. A search bar is located in the top right. A "NEWS" section on the right features two articles: "Одесса: Применим ли опыт Эйндховена в Одессе? Лекция урбаниста Кейса Донкерса" (Odessa: Can we apply the experience of Eindhoven in Odessa? Lecture by urbanist Casper Donkers) dated 03.05.2017, and "Про затвердження міської цільової Програми розвитку інформаційної системи містобудівного кадастру на 2017-2020 роки" (On the approval of the city's target program for the development of the cadastral information system for 2017-2020) dated 11.04.2017. A "Україна" (Ukraine) section at the bottom right has an article "Вернуть на место: как в парламенте хотят изменить сферу градостроительства" (Return to place: how the parliament wants to change the sphere of urban planning) dated 28.03.2018. A historical map of Odessa is displayed at the bottom of the main content area.